

# Parcours - Itinerary

Afstand: 127,27 km.  
Rit in lijn + 7 plaatselijke  
omlopen  
Distance: 127,27 km.  
Tour in line + 7 local  
tours

Start/Finish  
Boezinge dorp

Bevoorrading  
Supply zone  
55km - Boezinge

TOP 1  
Rodenberg

TOP 2  
Monteberg

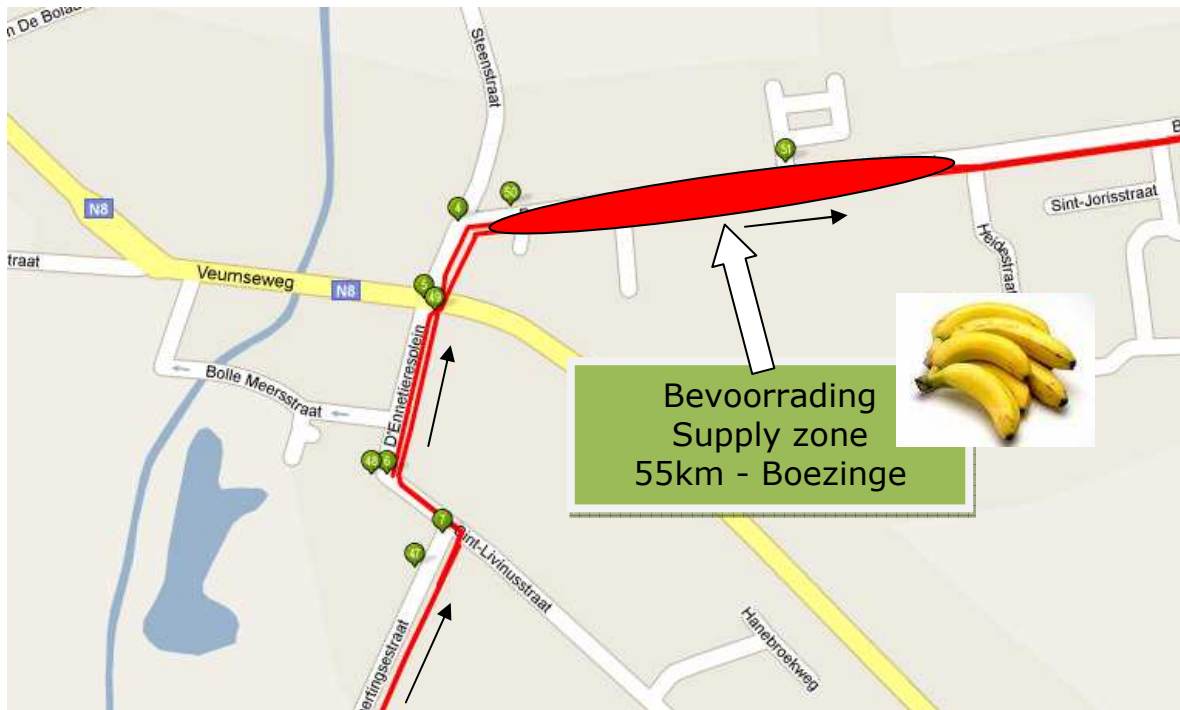
TOP 5  
Mesenberg

TOP 3  
Nieuwkerke dorp

TOP 4  
Kraaiberg



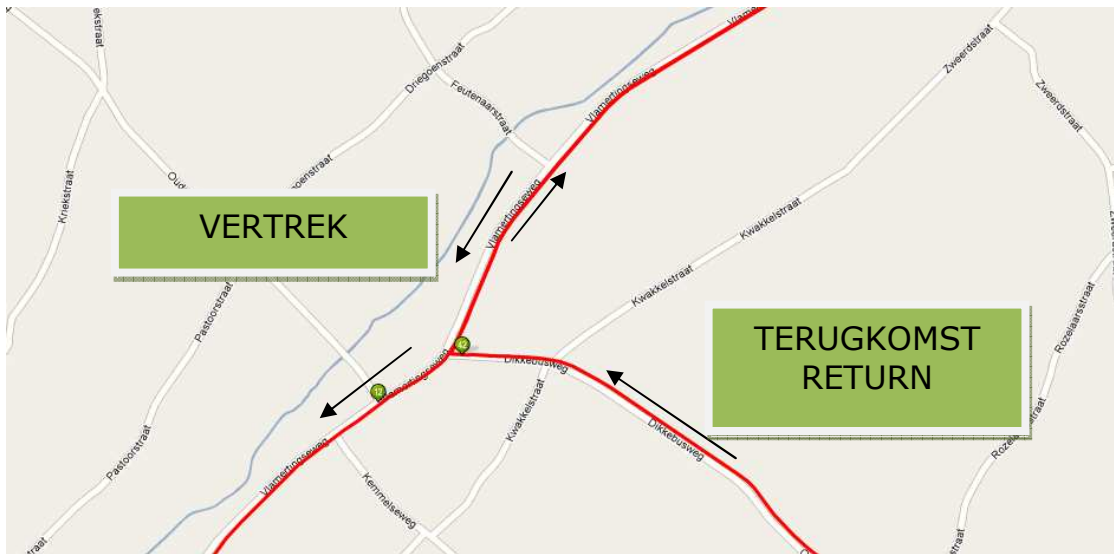
## Detail Elverdinge – bevoorrading (terugkomst)



## Detail Vlamertinge



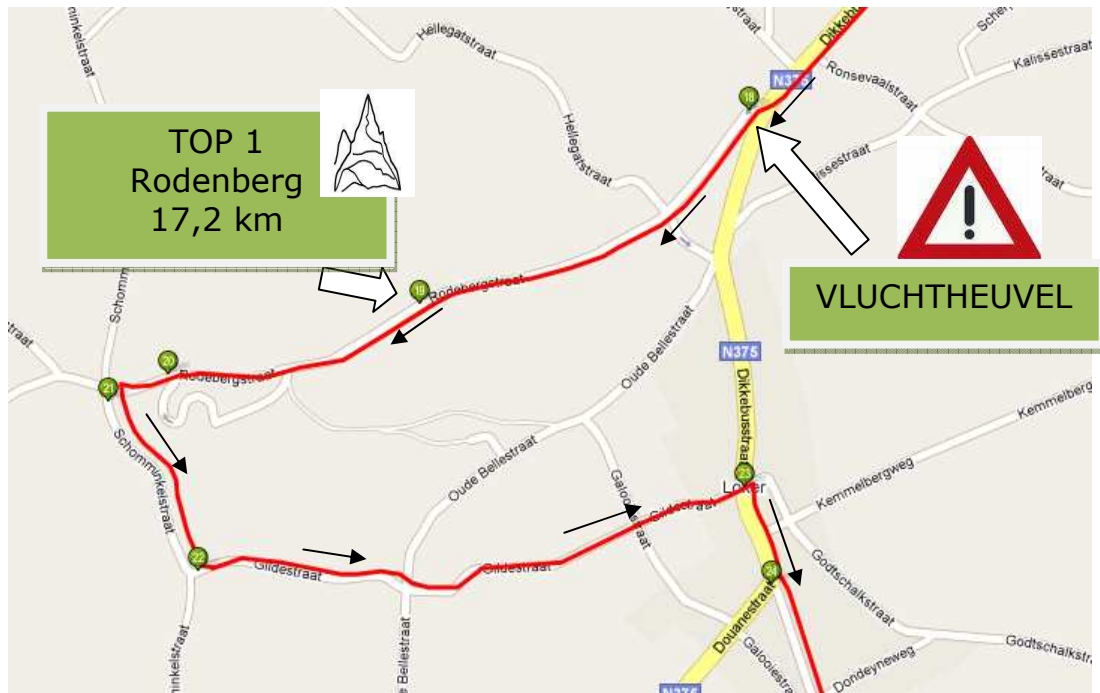
## Detail Ouderdom



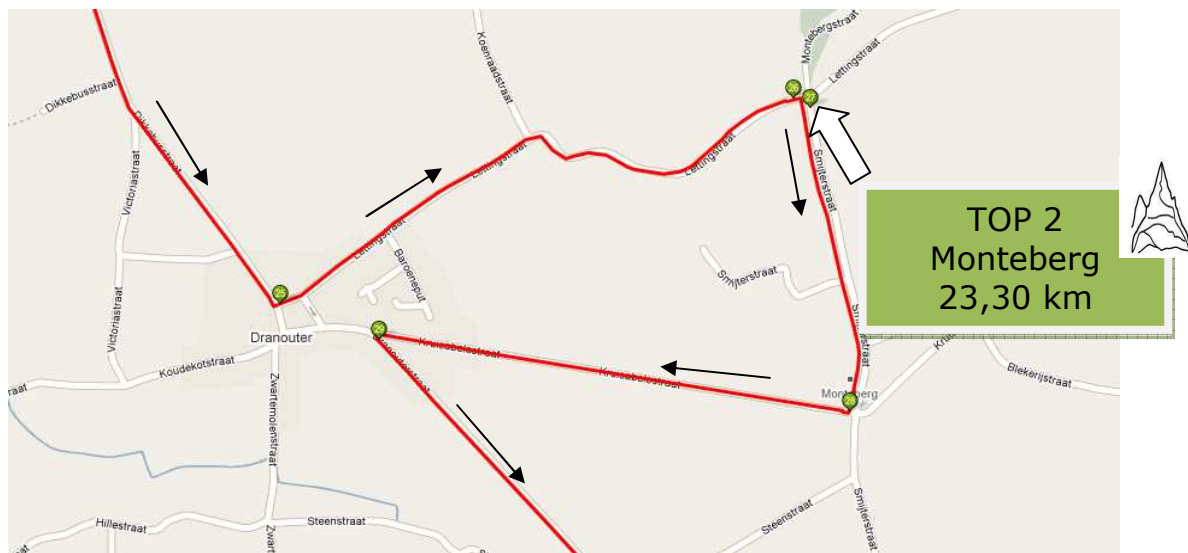
## Detail Reningelst – De Zon



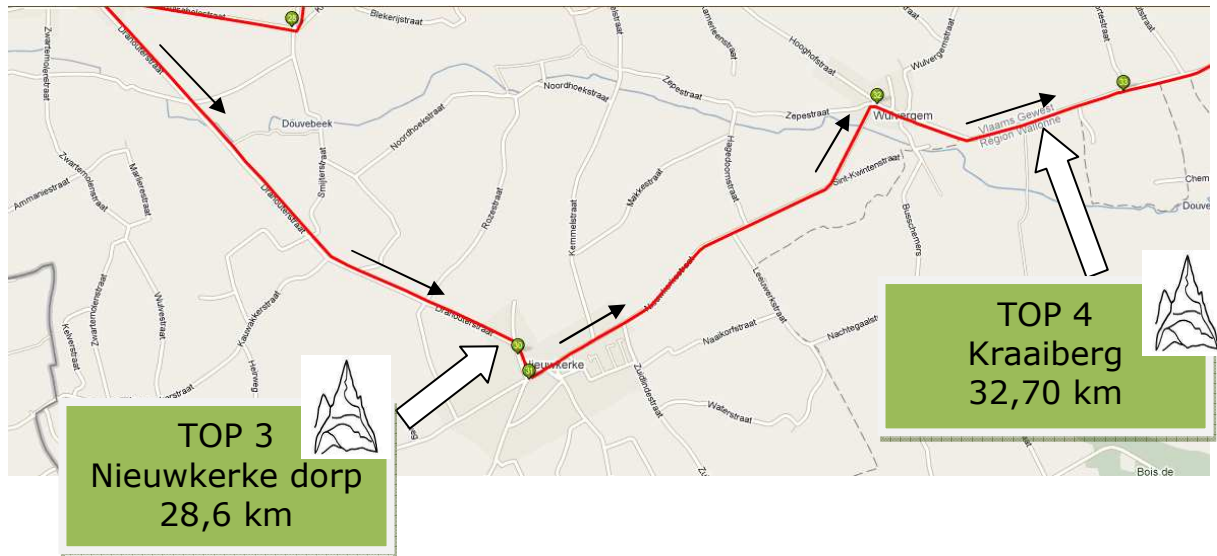
## Detail Rodenberg



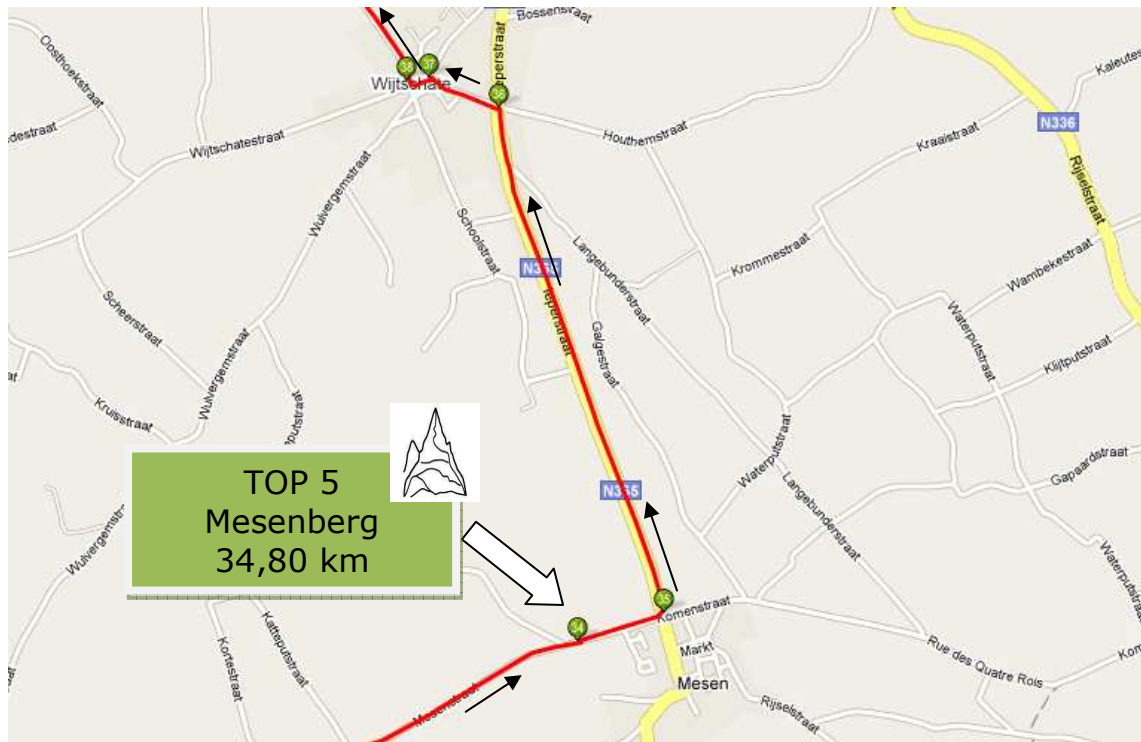
## Detail Dranouter – Monteberg



## Detail Nieuwkerke – Wulvergem



## Detail Mesen – Wijtschate



## Plaatselijke omloop – Local tour

7 plaatselijke omlopen  
Afstand: 9,5 km.

7 local tours  
Distance: 9,5 km.



### **Plaatselijke Omloop – Local Tour: 9,5 km**

Katspel, Diksmuidseweg, LA Ravestraat, LA Steenstraat, LA Reningsestraat, RD tot einde Reningsestraat, LA Kapellestraat, LA Diksmuidseweg, Aankomst.

### **Aankomst – Arrival:**

Boezingedorp / Katspel.

### **Dames Elite – Ladies Elite:**

Bij het overschrijden van de aankomstlijn worden er nog 7 plaatselijke ronden gereden.